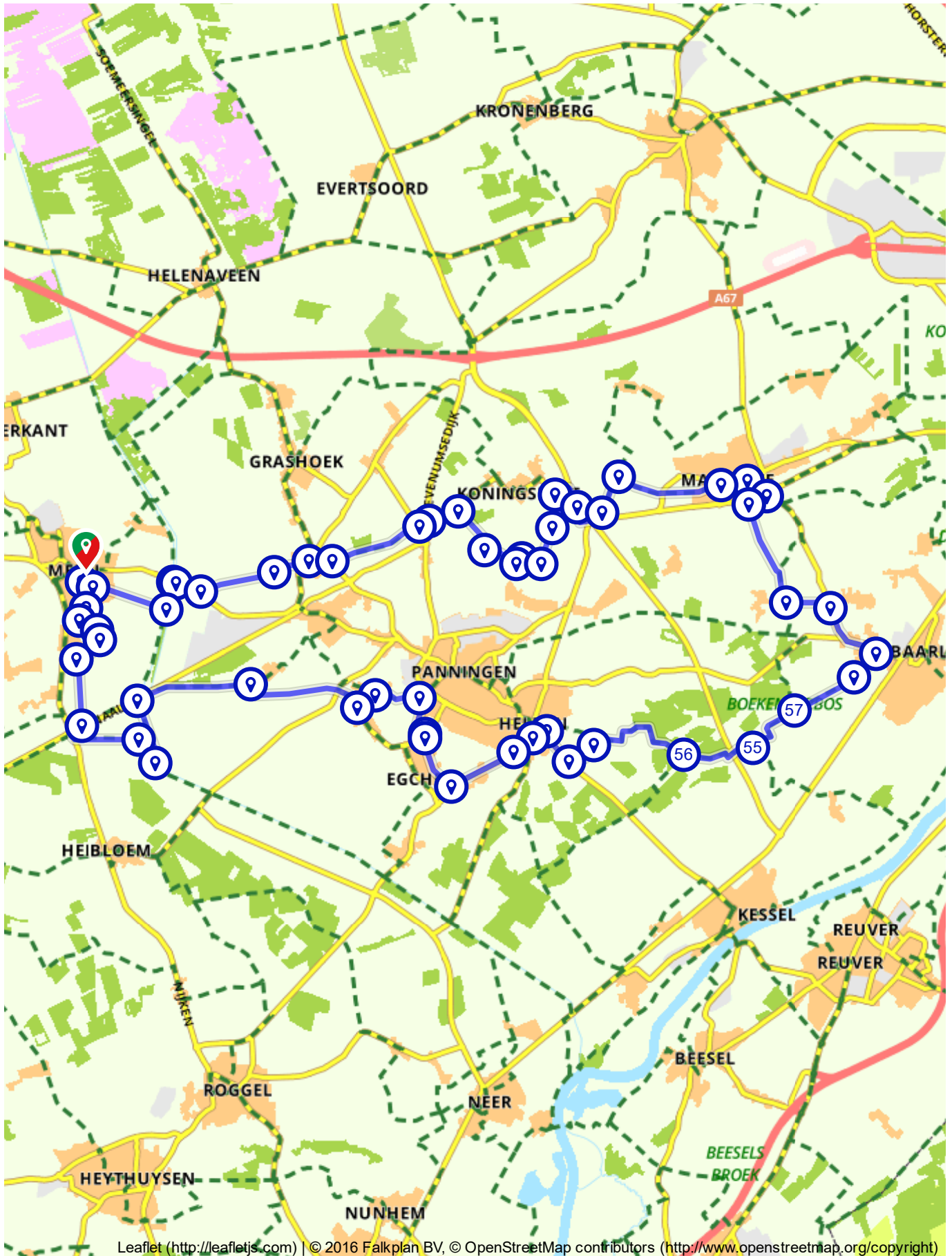


Kesselsche Bergen Route

Nederland | Limburg | Meijel | 44,23 km (ongeveer 2:36 u) | Fietsroute 524570



Leaflet (<http://leafletjs.com>) | © 2016 Falkplan BV, © OpenStreetMap contributors (<http://www.openstreetmap.org/copyright>)

Beschrijving Afstand Tijd

Nederland | Limburg | Meijel | 44,23 km (ongeveer 2:36 u) | Fietsroute 524570

Aangeboden door

Ivo, Limburg (NL)

















Praktische informatie

Dichtstbijzijnde locaties

- P** Parkeerplaats centrum
Alexanderhof
5768BZ Peel en Maas

- P** Parkeerplaats
Nederweerderdijk
5768PD Peel en Maas




















Routebeschrijving





















#	Beschrijving	Afstand	Tijd
	Alexanderplein 2, 5768BE, Meijel, Limburg, Nederland	0.00 km	0:00
	Blijf 75 m op Alexanderplein	0.07 km	0:00
	Ga een scherpe bocht linksaf de Schoolstraat op en volg deze weg 84 m	0.16 km	0:00
	Schoolstraat, 5768AP, Meijel, Limburg, Nederland	0.16 km	0:00
	Blijf 162 m op Schoolstraat	0.32 km	0:01
	Ga linksaf de Steegstraat op en volg deze weg 65 m	0.38 km	0:01
	Steegstraat 5, 5768AT, Meijel, Limburg, Nederland	0.38 km	0:01
	Blijf 1.1 km op Steegstraat	1.51 km	0:05
	Volg de weg 197 m	1.70 km	0:06
	Trinesweg 3, 5768RM, Meijel, Limburg, Nederland	1.70 km	0:06
	Volg de weg 482 m	2.18 km	0:09
	Meijelseweg, 5768RK, Meijel, Limburg, Nederland	2.18 km	0:09
	Volg de weg 17 m	2.20 km	0:09
	Ga rechtsaf de Meijelseweg op en volg deze weg 56 m	2.26 km	0:09
	Ga rechtsaf en volg deze weg 18 m	2.27 km	0:09
	Meijelseweg, 5768RK, Meijel, Limburg, Nederland	2.27 km	0:09



















Scan mij



















met de route.nl app en de route wordt geopend op je smartphone. Heb je de app nog niet? Ga dan naar: www.route.nl/app/download







































#	Beschrijving	Afstand	Tijd
	Volg de weg 18 m	2.29 km	0:09
	Ga een scherpe bocht rechtsaf de Meijelseweg op en volg deze weg 52 m	2.34 km	0:09
	Ga linksaf en volg deze weg 6 m	2.35 km	0:09
	Ga een scherpe bocht rechtsaf en volg deze weg 392 m	2.74 km	0:11
	Ga linksaf de Hoevenstraat op en volg deze weg 51 m	2.79 km	0:11
	Hoevenstraat, 5986PJ, Beringe, Limburg, Nederland	2.79 km	0:11
	Blijf 1.2 km op Hoevenstraat	4.03 km	0:16
	Ga rechtsaf de Kievit op en volg deze weg 21 m	4.05 km	0:16
	Ga linksaf de Hoevenstraat op en volg deze weg 61 m	4.11 km	0:16
	Hoevenstraat 8, 5986ND, Beringe, Limburg, Nederland	4.11 km	0:16
	Blijf 459 m op Hoevenstraat	4.57 km	0:18
	Ga linksaf de Hoogstraat op en volg deze weg 183 m	4.75 km	0:18
	Ga rechtsaf de Kaumeshoek op en volg deze weg 25 m	4.77 km	0:18
	Hoogstraat, 5986NC, Beringe, Limburg, Nederland	4.77 km	0:18
	Blijf 376 m op Kaumeshoek	5.15 km	0:19
	Ga linksaf de Heide op en volg deze weg 44 m	5.19 km	0:20
	Kaumeshoek, 5986NB, Beringe, Limburg, Nederland	5.19 km	0:20
	Blijf 1.6 km op Heide	6.82 km	0:26
	Ga rechtsaf de Vliegertsdijk op en volg deze weg 37 m	6.85 km	0:26



















#	Beschrijving	Afstand	Tijd
	Vliegertsdijk, 5984PC, Panningen, Limburg, Nederland	6.85 km	0:26
	Blijf 107 m op Vliegertsdijk	6.96 km	0:26
	Blijf 11 m op Sevenumsedijk	6.97 km	0:26
	Blijf 85 m op De Brentjes	7.06 km	0:27
	De Brentjes 1A, 5984NV, Koningslust, Limburg, Nederland	7.06 km	0:27
	Blijf 499 m op De Brentjes	7.55 km	0:28
	Ga rechtsaf en volg deze weg 131 m	7.68 km	0:29
	De Brentjes 24, 5984NX, Koningslust, Limburg, Nederland	7.68 km	0:29
	Volg de weg 2 m	7.69 km	0:29
	Volg de weg 858 m	8.54 km	0:33
	Ga rechtsaf de Slinkstraat op en volg deze weg 2 m	8.55 km	0:33
	Slinkstraat 15, 5981NS, Panningen, Limburg, Nederland	8.55 km	0:33
	Blijf 66 m op Slinkstraat	8.61 km	0:33
	Volg de weg 545 m	9.16 km	0:36
	Ga rechtsaf de Loosteeg op en volg deze weg 7 m	9.16 km	0:36
	Laagheide 1, 5981NR, Panningen, Limburg, Nederland	9.16 km	0:36
	Blijf 115 m op Loosteeg	9.28 km	0:36
	Ga rechtsaf de Laagheide op en volg deze weg 21 m	9.30 km	0:36
	Laagheide, 5981NR, Panningen, Limburg, Nederland	9.30 km	0:36
	Blijf 369 m op Laagheide	9.67 km	0:38



















#	Beschrijving	Afstand	Tijd
	Laagheide 5, 5981NR, Koningslust, Limburg, Nederland	9.67 km	0:38
	Blijf 608 m op Laagheide	10.27 km	0:40
	Blijf 36 m op De Koningstraat	10.31 km	0:40
	De Koningstraat, 5984PM, Koningslust, Limburg, Nederland	10.31 km	0:40
	Blijf 680 m op De Koningstraat	10.99 km	0:43
	Ga rechtsaf en volg deze weg 46 m	11.03 km	0:43
	De Koningstraat, 5984NE, Koningslust, Limburg, Nederland	11.03 km	0:43
	Volg de weg 632 m	11.67 km	0:45
	Middenpeelweg, 5984PD, Maasbree, Limburg, Nederland	11.67 km	0:45
	Volg de weg 486 m	12.15 km	0:47
	Ga rechtsaf en volg deze weg 203 m	12.35 km	0:47
	Ga linksaf de Sevenumse Dijk op en volg deze weg 86 m	12.44 km	0:48
	Sevenumse Dijk 1C, 5993NL, Maasbree, Limburg, Nederland	12.44 km	0:48
	Blijf 684 m op Sevenumse Dijk	13.12 km	0:50
	Ga rechtsaf de Westeringlaan op en volg deze weg 64 m	13.19 km	0:51
	Westeringlaan 60, 5993CH, Maasbree, Limburg, Nederland	13.19 km	0:51
	Blijf 1.8 km op Westeringlaan	15.01 km	0:57
	Blijf 19 m op Dorpstraat	15.03 km	0:58



















#	Beschrijving	Afstand	Tijd
	Dorpstraat 2, 5993AN, Maasbree, Limburg, Nederland	15.03 km	0:58
	Blijf 474 m op Dorpstraat	15.51 km	0:59
	Ga rechtsaf de Baarlosestraat op en volg deze weg 31 m	15.54 km	0:59
	Baarlosestraat 3, 5993AV, Maasbree, Limburg, Nederland	15.54 km	0:59
	Blijf 350 m op Baarlosestraat	15.89 km	1:00
	Ga een flauwe bocht rechtsaf en volg deze weg 114 m	16.00 km	1:01
	Ga een scherpe bocht rechtsaf de Kanaalweg op en volg deze weg 46 m	16.05 km	1:01
	Zandberg, 5993AD, Maasbree, Limburg, Nederland	16.05 km	1:01
	Blijf 341 m op Kanaalweg	16.39 km	1:02
	Ga linksaf de Breestraat op en volg deze weg 48 m	16.43 km	1:02
	Breestraat 1B, 5993BH, Maasbree, Limburg, Nederland	16.43 km	1:02
	Blijf 1.8 km op Breestraat	18.26 km	1:09
	Ga linksaf de Rinkefort op en volg deze weg 45 m	18.31 km	1:09
	Rinkefort, 5993PT, Maasbree, Limburg, Nederland	18.31 km	1:09
	Blijf 744 m op Rinkefort	19.05 km	1:12
	Ga rechtsaf de Zandberg op en volg deze weg 126 m	19.18 km	1:13
	Soeterbeek 5a, 5991EG, Baarlo, Limburg, Nederland	19.18 km	1:13
	Blijf 599 m op Zandberg	19.77 km	1:15


#	Beschrijving	Afstand	Tijd
	Blijf 592 m op Bong	20.36 km	1:17
	Ga rechtsaf de Heierhof op en volg deze weg 54 m	20.42 km	1:17
	Heierhof 1, 5991NJ, Baarlo, Limburg, Nederland	20.42 km	1:17
	Blijf 519 m op Heierhof	20.94 km	1:18
	Ga een flauwe bocht linksaf de Heerkampweg op en volg deze weg 96 m	21.03 km	1:19
	Heerkampweg, 5991NH, Baarlo, Limburg, Nederland	21.03 km	1:19
	Blijf 1 m op Heerkampweg	21.03 km	1:19
	Volg de weg 1.2 km	22.21 km	1:25
	57 (Boekenderbos, 5993PV, Baarlo, Limburg, Nederland)	23.34 km	1:29
	55 (Donk 32, 5995PM, Kessel, Limburg, Nederland)	23.34 km	1:29
	56 (De Heldense Bossen 6A, 5988NH, Helden, Limburg, Nederland)	26.20 km	1:40
	Ga rechtsaf de De Heldense Bossen op en volg deze weg 503 m	26.71 km	1:42
	Ga linksaf de Nachtegaalstraat op en volg deze weg 104 m	26.81 km	1:42
	Aan de Koeberg, 5988NJ, Helden, Limburg, Nederland	26.81 km	1:42
	Blijf 542 m op Nachtegaalstraat	27.35 km	1:44
	Ga rechtsaf de Kesselseweg op en volg deze weg 38 m	27.39 km	1:44
	Nachtegaalstraat 1, 5988NG, Helden, Limburg, Nederland	27.39 km	1:44
	Blijf 38 m op Kesselseweg	27.43 km	1:44

#	Beschrijving	Afstand	Tijd
	Ga linksaf de Nachtegaalstraat op en volg deze weg 9 m	27.44 km	1:44
	Ga linksaf en volg deze weg 456 m	27.89 km	1:46
	Ga een flauwe bocht rechtsaf de Kesselseweg op en volg deze weg 250 m	28.14 km	1:47
	Ga linksaf de Nieuwstraat op en volg deze weg 28 m	28.17 km	1:47
	Nieuwstraat 30, 5988CE, Helden, Limburg, Nederland	28.17 km	1:47
	Blijf 206 m op Nieuwstraat	28.37 km	1:47
	Ga rechtsaf de Rochusplein op en volg deze weg 101 m	28.47 km	1:48
	Ga linksaf de Neerseweg op en volg deze weg 7 m	28.48 km	1:48
	Carolusstraat, 5988NB, Helden, Limburg, Nederland	28.48 km	1:48
	Blijf 14 m op Neerseweg	28.49 km	1:48
	Ga rechtsaf de St. Annastraat op en volg deze weg 342 m	28.84 km	1:49
	Ga rechtsaf de Schepenstraat op en volg deze weg 27 m	28.86 km	1:49
	Ga linksaf de Roggelseweg, N562 op en volg deze weg 49 m	28.91 km	1:49
	Roggelseweg, 5988BR, Helden, Limburg, Nederland	28.91 km	1:49
	Blijf 44 m op Roggelseweg, N562	28.95 km	1:49
	Ga een flauwe bocht rechtsaf en volg deze weg 1.2 km	30.15 km	1:53
	Ga rechtsaf de Gielenhofweg op en volg deze weg 34 m	30.18 km	1:53
	Gielenhofweg 50, 5987AC, Egchel, Limburg, Nederland	30.18 km	1:53

#	Beschrijving	Afstand	Tijd
	Blijf 1.0 km op Gielenhofweg	31.18 km	1:57
	Ga linksaf de Hoekerstraat op en volg deze weg 34 m	31.22 km	1:57
	Gielenhofweg 2, 5987NA, Egchel, Limburg, Nederland	31.22 km	1:57
	Blijf 16 m op Hoekerstraat	31.23 km	1:57
	Ga een scherpe bocht rechtsaf de Egchelseweg op en volg deze weg 73 m	31.30 km	1:58
	Egchelseweg 40, 5987AB, Egchel, Limburg, Nederland	31.30 km	1:58
	Blijf 694 m op Egchelseweg	32.00 km	2:00
	Ga linksaf de Zelen op en volg deze weg 18 m	32.02 km	2:00
	Zelen 1, 5981PM, Panningen, Limburg, Nederland	32.02 km	2:00
	Blijf 775 m op Zelen	32.79 km	2:03
	Ga een flauwe bocht linksaf de Eemsestraat op en volg deze weg 72 m	32.86 km	2:03
	Eemsestraat 2, 5981PP, Panningen, Limburg, Nederland	32.86 km	2:03
	Blijf 406 m op Eemsestraat	33.27 km	2:05
	Ga rechtsaf de Hondsheuvelstraat op en volg deze weg 77 m	33.34 km	2:05
	Hondsheuvelstraat 3, 5981PV, Panningen, Limburg, Nederland	33.34 km	2:05
	Blijf 463 m op Hondsheuvelstraat	33.81 km	2:06
	Ga een flauwe bocht rechtsaf de Groeze op en volg deze weg 1.5 km	35.26 km	2:12
	Ga rechtsaf de Koelenweg op en volg deze weg 185 m	35.45 km	2:13

#	Beschrijving	Afstand	Tijd
	Ga linksaf de Vreedepeelweg op en volg deze weg 58 m	35.51 km	2:13
	Vreedepeelweg 13, 5986NW, Beringe, Limburg, Nederland	35.51 km	2:13
	Blijf 1.6 km op Vreedepeelweg	37.15 km	2:19
	Ga een flauwe bocht linksaf en volg deze weg 359 m	37.51 km	2:24
	Ga linksaf en volg deze weg 22 m	37.53 km	2:25
	Kanaaldijk 3, 5768RE, Meijel, Limburg, Nederland	37.53 km	2:25
	Volg de weg 1.2 km	38.69 km	2:33
	Ga rechtsaf de Boerderijweg op en volg deze weg 70 m	38.76 km	2:33
	Boerderijweg, 5986NX, Meijel, Limburg, Nederland	38.76 km	2:33
	Blijf 506 m op Boerderijweg	39.26 km	2:35
	Ga linksaf de Witdonk op en volg deze weg 62 m	39.32 km	2:36
	Witdonk, 5768RE, Meijel, Limburg, Nederland	39.32 km	2:36
	Blijf 1.1 km op Witdonk	40.43 km	2:40
	Ga rechtsaf en volg deze weg 366 m	40.80 km	2:41
	Ga linksaf en volg deze weg 16 m	40.81 km	2:41
	Krum 14, 5768RG, Meijel, Limburg, Nederland	40.81 km	2:41
	Volg de weg 282 m	41.09 km	2:42
	Blijf 852 m op Krum	41.94 km	2:45

#	Beschrijving	Afstand	Tijd
	Ga rechtsaf de Steenkampseweg op en volg deze weg 45 m	41.99 km	2:45
	Steenkampseweg, 5768XK, Meijel, Limburg, Nederland	41.99 km	2:45
	Blijf 464 m op Steenkampseweg	42.45 km	2:47
	Volg de weg 142 m	42.59 km	2:48
	Steenkampseweg, 5768XG, Meijel, Limburg, Nederland	42.59 km	2:48
	Volg de weg 242 m	42.83 km	2:50
	Donkersveld 8, 5768XJ, Meijel, Limburg, Nederland	42.83 km	2:50
	Volg de weg 386 m	43.22 km	2:54
	Volg de weg 11 m	43.23 km	2:54
	Donk 13, 5768XM, Meijel, Limburg, Nederland	43.23 km	2:54
	Volg de weg 46 m	43.28 km	2:54
	Ga rechtsaf en volg deze weg 45 m	43.32 km	2:54
	Ga rechtsaf de Donk op en volg deze weg 149 m	43.47 km	2:55
	Blijf 89 m op Hoek	43.56 km	2:55
	Hoek 46, 5768VP, Meijel, Limburg, Nederland	43.56 km	2:55
	Blijf 350 m op Hoek	43.91 km	2:57
	Ga linksaf de Schoolstraat op en volg deze weg 246 m	44.15 km	2:58
	Ga een scherpe bocht rechtsaf de Alexanderplein op en volg deze weg 75 m	44.23 km	2:58

#	Beschrijving	Afstand	Tijd
	Alexanderplein 2, 5768BE, Meijel, Limburg, Nederland	44.23 km	2:58

[Route.nl](#) wenst je veel fietsplezier.

Graag zien we je terug voor één van onze andere 61665 gratis routes op onze site!